



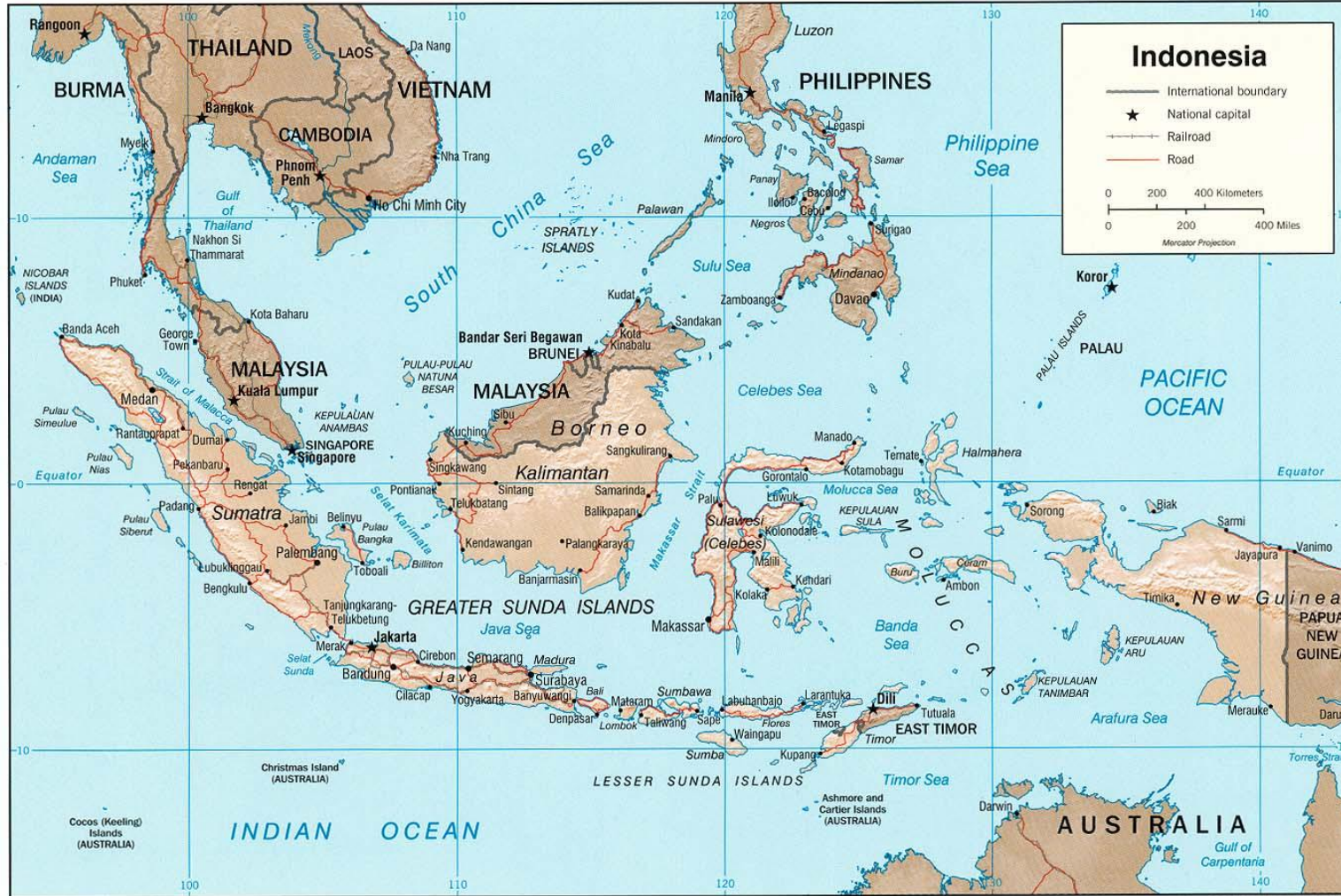
LETAK, TOPOGRAFI DAN GEOLOGI INDONESIA



Letak Indonesia

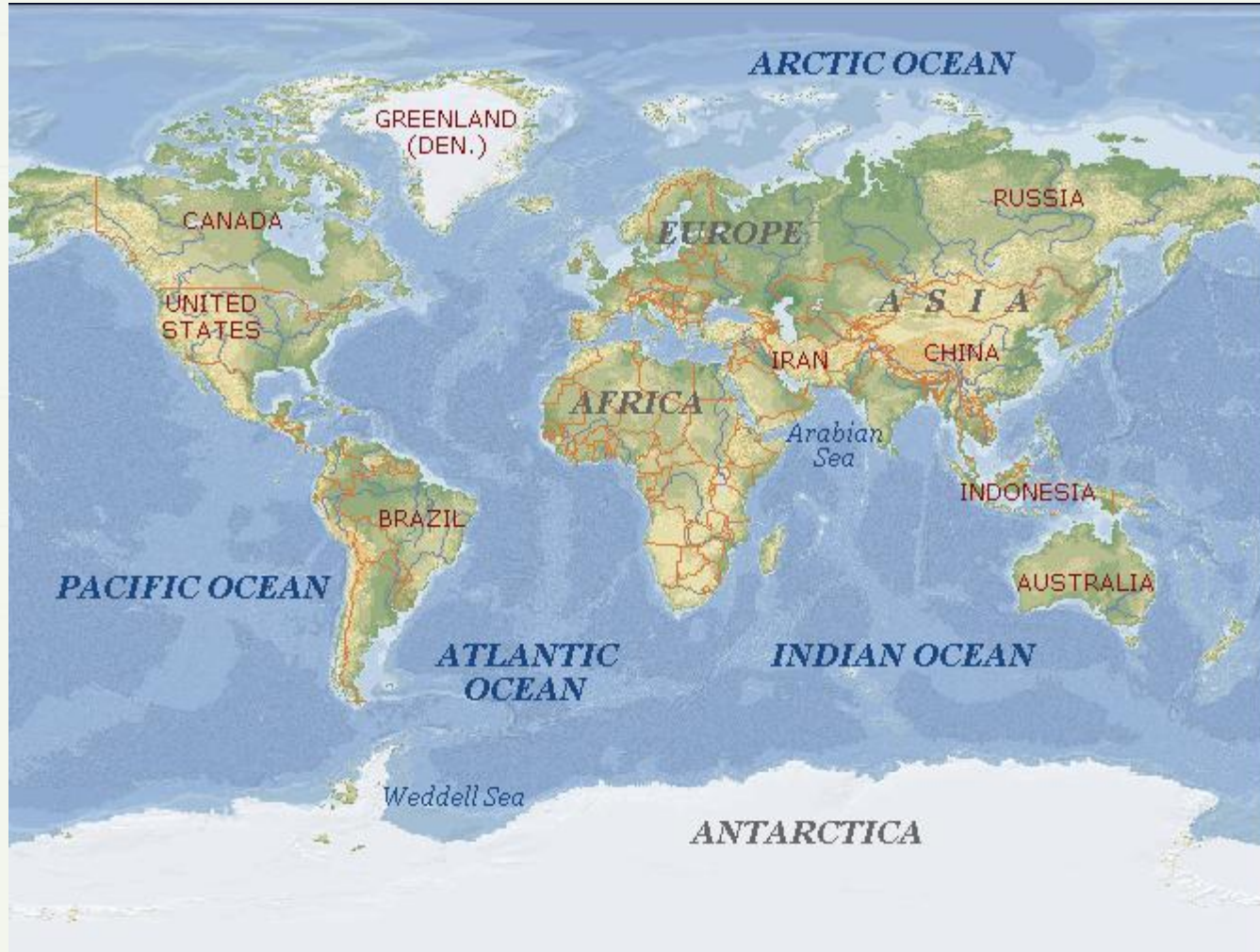


Letak Astronomis Indonesia



Base 802899A1 (C00429) 11

Letak Geografi Indonesia



Letak Sosial-Budaya Indonesia

- ◆ Berada diantara negara dan bangsa-bangsa yang memiliki kebudayaan yang berbeda-beda dan aneka ragam, khususnya kebudayaan asia (China dan India) dan Eropa (Australia). Hal ini menyebabkan terjadinya akulturasi budaya.
- ◆ Secara sosiokultural, Indonesia mempunyai banyak persamaan umum dengan negara-negara tetangga. Misalnya, sama-sama merupakan negara sedang berkembang dan sama-sama negara beragama.

Letak Geologis

Dilihat dari formasi geologinya, kepulauan Indonesia dibagi kedalam tiga *zona geologi* (pertemuan tiga lempeng lithosfer), yaitu:

- ◆ bagian utara berbatasan dengan tameng Asia dan perluasannya ke arah selatan tenggelam di bawah permukaan air laut, yang dikenal dengan *Paparan Sunda* (disebut *Lempeng Asia*)
- ◆ bagian barat dan selatan dibatasi oleh "Benua Gondwana" yang terdiri dari India, dasar Samudera Hindia, Australia, dan perluasaannya ke arah utara tenggelam di bawah permukaan air, yakni pada *Paparan Sahul* (disebut *Lempeng Indo-Australia*)
- ◆ bagian timur dibatasi oleh dasar Samudera Pasifik (disebut *Lempeng Dasar Samudera Pasifik* yang meluas ke arah barat daya).



Hubungan Letak Indonesia dengan Unsur Geografis Indonesia

- ◆ **Terciptanya lingkungan Indonesia yang beriklim musim laut tropis dengan sosial budaya Indonesia yang beraneka ragam karena dipengaruhi oleh budaya asing dari Asia dan Australia.**

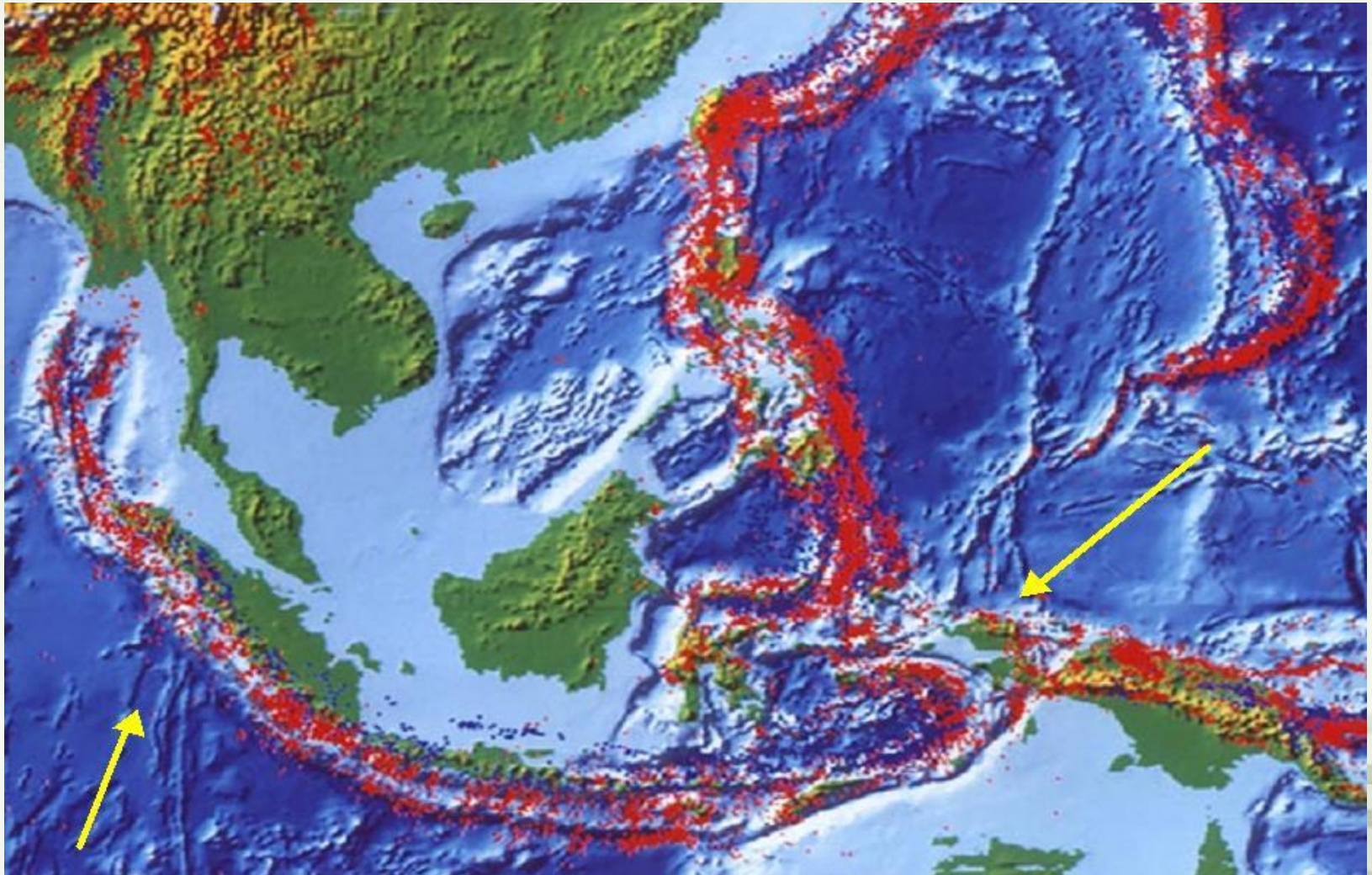


Keadaan Topografi dan Geologi Indonesia

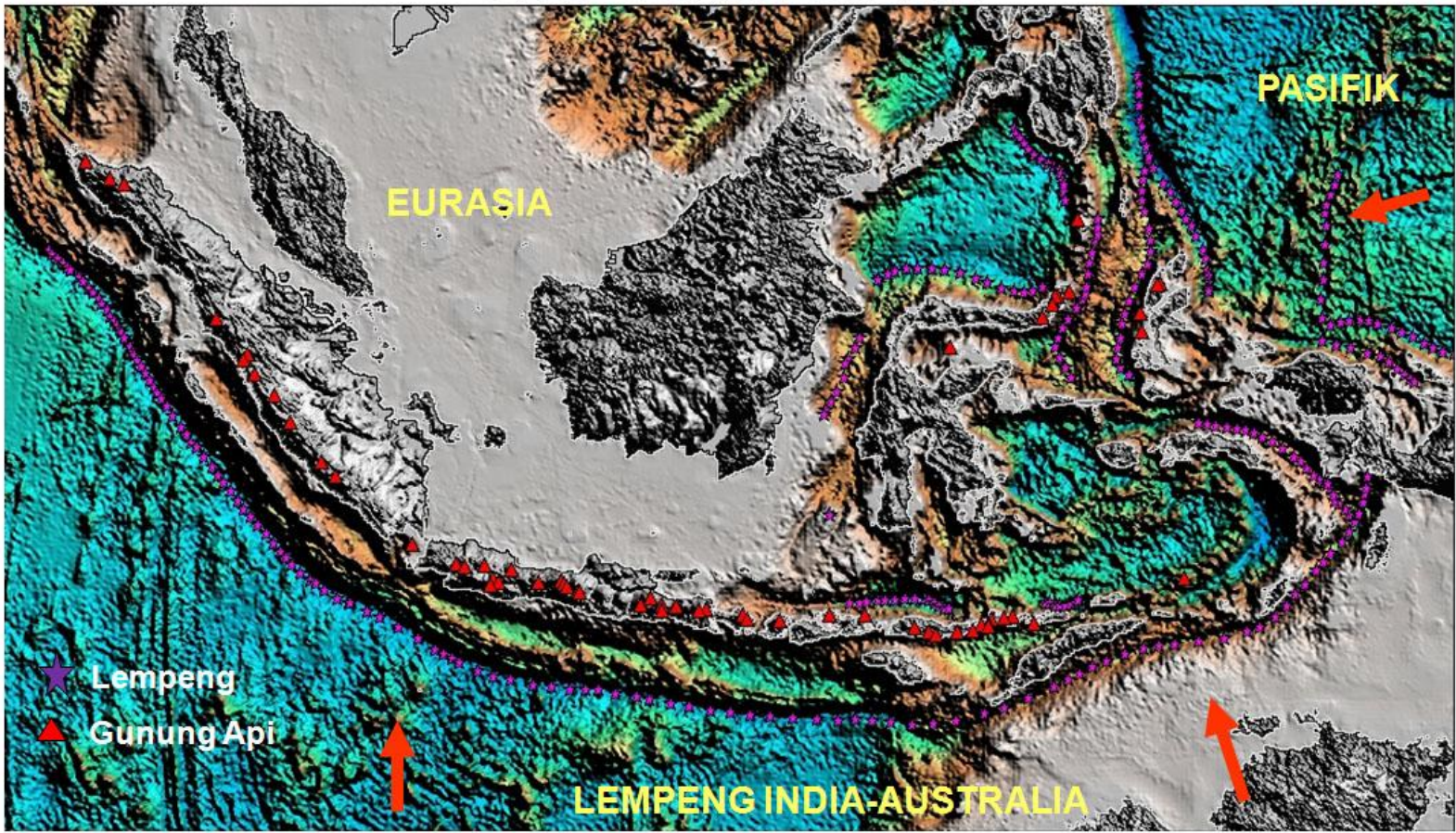
Keadaan Topografi Indonesia


- ✓ Secara topografi Indonesia merupakan negara kepulauan dengan lebih dari 17 ribu pulau. Tiap pulau mempunyai karakteristik topografi tersendiri yang berbeda-beda, yang umumnya dari dataran rendah, dataran tinggi, perbukitan, dan pegunungan.
- ✓ Pulau-pulalu yang besar di Indonesia seperti: Sumatra, Kalimantan, Sulawesi, Jawa, dan Papua memiliki dataran tendah, dataran tinggi, dan pegunungan yang merupakan tulang punggung pulau tersebut.

Keadaan Geologi Indonesia



GEOLOGI INDONESIA



- 
- ◆ **Sistem pegunungan Indonesia dilalui oleh 2 jalur pegunungan dunia, yaitu: Pegunungan sirkum Pasifik dan Pegunungan sirkum Mediterania.**
 - ◆ **Tektonik lempeng yang mempengaruhi Indonesia adalah tektonik lempeng India-Australia dan Pasifik.**
 - ◆ **Pusat gempa terdapat di sepanjang jalur tumbukan tektonik lempeng.**



Keadaan Topografi dan Geologi Indonesia dengan Kegiatan Penduduk Indonesia

- ◆ **Mata pencaharian penduduk Indonesia sebagian besar (55%) adalah bidang pertanian, hal ini tidak lepas dari pengaruh keadaan topografi dan geologi Indonesia yang memberikan peluang dalam pengembangan aktifitas pertanian, seperti terdapatnya sawah, wilayah perbukitan untuk pertanian lahan kering dan sayuran, dan dataran pantai yang potensial untuk kegiatan tambak dan nelayan.**

A hand holding a pen is visible in the top left corner, writing on a notepad. The background is a light green gradient with faint, circular patterns. In the bottom right corner, there is a stack of papers.

Terima Kasih