

MOHON PERHATIAN

PRESENTASI AKAN SEGERA DIMULAI



**KEEP
SILENT**

GEOGRAFI REGIONAL DUNIA

CREATED BY : Dadang Sungkawa



GEOGRAFI REGIONAL DUNIA

Mahasiswa mampu mengkaji interelasi dan interdependensi antar regional wilayah serta pergeseran pola kerjasama antar region / wilayah.

Mahasiswa mampu mengajarkan materi geografi regional dunia kepada siswa.

Region : Suatu wilayah yang memiliki karakteristik tersendiri yang berbeda (dapat dibedakan) dengan wilayah yang lain.

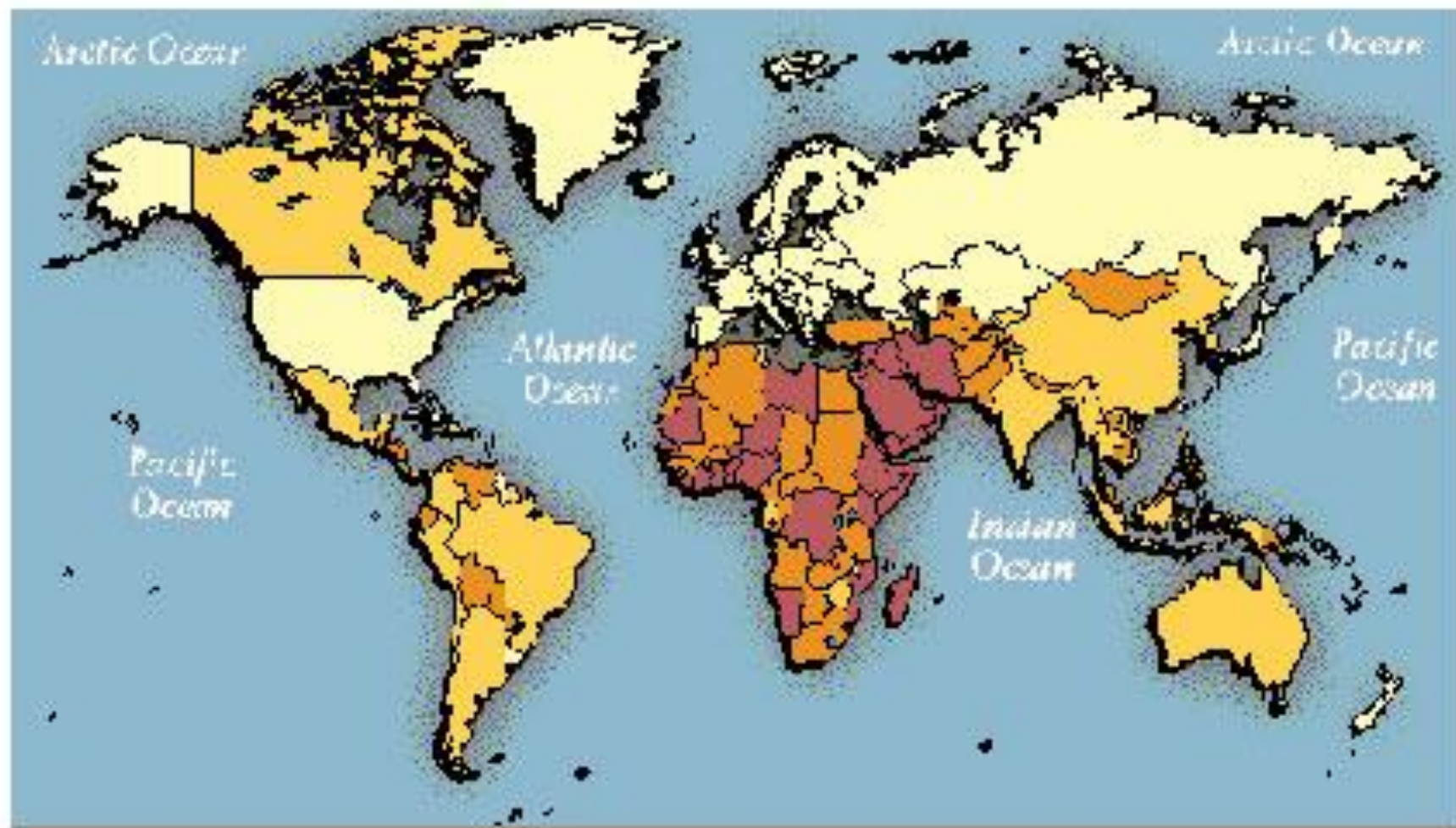
1. Formal Region :

Region yang dibatasi oleh batas administrative tertentu.

Contoh : Kecamatan, Kabupaten, Provinsi, Negara.

2. Fungsional Region

Region yang tidak dibatasi oleh batas administratif, melainkan region yang memiliki fungsi geografi tertentu.



GEOGRAFI REGIONAL ASIA

Dunia :

- 1. Dunia Lama (The Old World) : Asia, Eropa, Afrika**
- 2. Dunia Baru (The New World) : Amerika 1492**
- 3. Dunia Terbaru (The Newest World) : Australia 1772**

Penjelajah Dunia

- a) Marco Polo (1271)**
- b) Vasco da Gama (1498)**
- c) Magellan (1519)**





Lempeng Asia

- 1. Lempeng Semenanjung Asia**
- 2. Lempeng Turki**
- 3. Lempeng Arabia**
- 4. Lempeng Iran**
- 5. Lempeng Cina**
- 6. Lempeng Filipina**

Region

- 1. Fisiografi**
- 2. Iklim**
- 3. Penduduk**
- 4. Ekonomi**
- 5. Politik**

Region Di Asia

- 1. Region Asia Barat (Timur Tengah)**
- 2. Region Asia Selatan**
- 3. Region Asia Tenggara**
- 4. Region Asia Timur**
- 5. Region Asia Tengah**
- 6. Region Asia Rusia**
- 7. Region Pecahan Negara – Negara Uni Soviet**



0 1000 Miles
0 1000 Km

Karakteristik Fisik Geo. Asia

1. Berada di BBU
2. Benua paling besar
3. Relief :
 - a) Memiliki Pegunungan tertinggi 8.848 meter
 - b) Terendah – Laut Mati – 394 meter
 - c) Laut terdalam : Palung Mindanau 10.830 meter
4. Memiliki semua macam iklim :
 - a) Tempat terdingin : Verkoyansk (-70°C)
 - b) Tempat terpanas : Punjabs (50°C)
 - c) Tempat terbasah : Cherrapunji (11.000 mm)
5. Tempat pertemuan dua sistem pegunungan muda : Mediteran dan Cirkum Pasifik
6. Fauna : Terdapat binatang mamalia yang besar

Karakteristik Sosial, Ekonomi, Budaya, Agama, Geo. Asia.

1. Sosial :

- a. Penduduknya paling banyak
- b. Mayoritas penduduk tinggal di 2 negara : Cina dan India
- c. Mayoritas penduduk : Mongoloid
- d. Mayoritas penduduk tinggal di perdesaan
- e. Pendidikan relatif rendah

2. Ekonomi :

Pendapatan perkapita relative rendah (No.2 setelah Afrika)

3. Budaya :

- a. Tempat kebudayaan kuno :
Babilonia, Sumeria, Mohenjodaro-Harappa dan China

4. Agama :

Tempat lahirnya agama – agama besar

5. Politik :

- a. Mayoritas Negara Asia bekas jajahan Negara – Negara Eropa
- b. Sebagian Negara Asia masih dilanda konflik politik, baik di dalam negeri maupun antar Negara.



THE NEW BIG GAME



- U.S. Military bases
- U.S. Control line
- Alliances/strong political-commercial partnership with China
- Alliances/strong political-commercial partnership with India
- Oil, trade and smuggling routes

- Strong Chinese influence
- Strong Indian influence
- Territorial disputes

- Chinese diaspora
- Indian diaspora
- in millions*

Keadaan Umum Benua Asia

1. Letak :

a. Letak Astronomis :

- Sebagian besar di BBU dan BT 80° LU – 11° LS dan 26° BT – 169° BT.

Akibat :

- Asia dilalui 3 garis lintang istimewa. Khatulistiwa, GBU ($23,5^{\circ}$ LU), Lingkaran KU ($66,5^{\circ}$ LU)
- Hampir semua jenis iklim ada di Asia
- Sebagian besar wilayah Asia masuk BT
- Garis 90° BT membagi Asia menjadi 2 bagian

b. Letak Geografis :

- Di Utara : Samudra Arktik
- Di Timur : Pasifik dan Selat Bering
- Di Selatan : Samudra Hindia
- Di Barat : Laut Merah, Terusan Suez, Laut Tengah, Selat Bosphorus, Laut Marmara, Selat Dardanela, Laut Hitam, Peg. Kaukasus, Laut Kaspia, Sungai Ural, Pegunungan Ural

2. Luas :

- 1/3 luas daratan dunia (luas permukaan dunia) 500 juta km², 350 juta km² laut, 150 juta km² daratan
- Panjang garis pantai 130.000 km

3. Fisiografi :

- a. Dataran Rendah Utara
- b. Daerah Pegunungan Lipatan Muda
- c. Plato – plato tua di bagian selatan
- d. Lembah – lembah sungai besar

a. Dataran Rendah Utara

- 1) Gabungan 3 lembah Sungai besar : Sungai Ob, Sungai Yensei, Sungai Lena
- 2) Meliputi dataran Siberia
- 3) Ketiga sungai itu besar – besar dan panjang – panjang (> 4.000 km)

b. Daerah pegunungan Lipatan Muda : Sirkum pasifik dan Mediteran

c. Plato – plato tua :

Plato Tibet dan Dekkan (India)

d. Lembah – lembah Sungai besar :

Sungai Hoang, Sungai Yang Tse, Sungai Gangga, Sungai Indus, Sungai Salwen, Sungai Mekong, Sungai Amur

Iklm dan Ekosistem

1. Musim dingin : Angin bertiup dari darat ke laut → udara kering/kemarau
2. Musim panas : Angin bertiup dari laut ke darat → udara lembab/musim hujan

Ekosistem Asia Selatan

1. Banyak curah hujan
2. Udara lembab
3. Vegetasi, Hutan hujan tropis

Ekosistem Asia Tengah

1. Curah hujan sedikit
2. Udara kering
3. Vegetasi stepa
4. Gurun Gobi, tapla makan

Ekosistem Asia Tenggara

1. Banyak curah hujan
2. Udara lembab
3. Vegetasi : Hutan hujan tropis



Ekosistem Asia Timur

1. Kepulauan : Lembab, banyak curah hujan, vegetasi : hutan gugur daun
2. Daratan : Agak kering, sedikit curah hujan, terdapat gurun, vegetasi : stepa

Ekosistem Asia Barat Daya

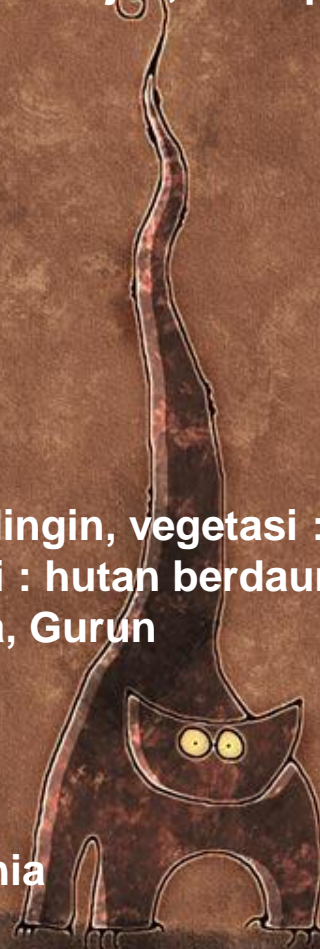
1. Sedikit curah hujan
2. Udara kering
3. Terdapat Sabana, stepa dan gurun

Ekosistem Asia Rusia

1. Di Utara : Hujan salju, udara dingin, vegetasi : tundra
2. Di Selatan : iklim darat, vegetasi : hutan berdaun jarum
3. Di Barat : Hutan Musim, Stepa, Gurun

Flora

1. Arktik : Tundra
2. Siberia : Hutan terluas di dunia
3. Asia Tengah : Padang rumput
4. Asia Timur : Kayu, buah – buahan
5. Asia Tenggara : Tanaman komersial
6. Asia Selatan : Kayu dan tanaman komersial

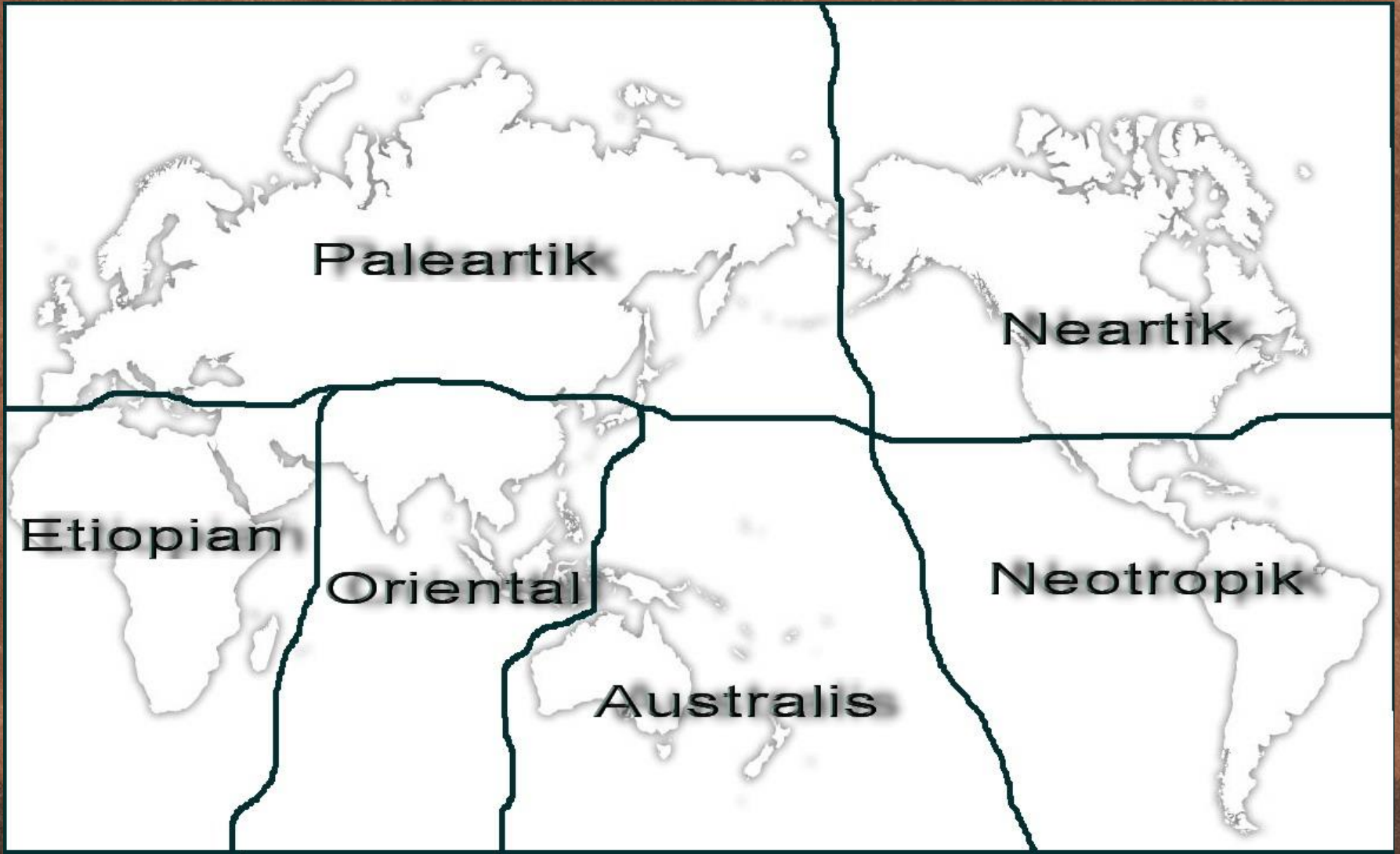


Fauna

1. Hewan peliharaan : Sapi, Kerbau, kuda, domba, unta
2. Hewan liar : Harimau, Gajah, Banteng, Rusa, Panda, Antilop, Beruang, Rusa kutub, Cerpelai, berang – berang (afrika), burung, kera, badak jawa, komodo.

Penduduk Asia

1. Kurang lebih 3 miyar (= $\frac{1}{2}$ penduduk dunia) penduduk RRC + India = 37 % penduduk dunia
2. 6 dari 10 negara berpenduduk terbanyak di dunia terdapat di Asia : RRC, India, Indonesia, Jepang, Bangladesh, dan Pakistan
3. Kepadatan : 69 jiwa/km²
4. Kawasan terpadat : Cina Timur, India, Jepang, Pulau Jawa
5. Bancana kelaparan :
Tahun 1863 di India (korban 1 juta jiwa)
Tahun 1900 di India
Tahun 1877 – 1879 di Cina (9 juta meninggal)
6. Program KB : Indonesia, India, RRC



Paleartik

Neartik

Etiopian

Oriental

Neotropik

Australis

Ras di Asia

1. Asia Timur + Tenggara : Mongoloid
2. Asia Selatan Bagian Utara : Kaukasoid
3. Asia Selatan Bagian Selatan : Kaukasoid Negroid
4. Asia Utara + Tengah : Kaukasoid
5. Asia Barat : Kaukasoid, Kaukasoid-Negroid

Pengelompokan Ras Secara Geografis

1. Ras Asia
2. Ras India
3. Ras Eropa

Bahasa

20 rumpun bahasa → menghambat dalam pemerataan pendidikan

Agama

1. Hindu
2. Islam
3. Budha
4. Kristen
5. Kong hucu
6. Shinto
7. Tao
8. Yahudi (Israel)

Pendidikan

1. Masih merupakan masalah
2. Baru 66% penduduk bebas buta huruf



Ekonomi Asia

1. **Pertanian** : Beras (RRC, India, Indonesia, Bangladesh, Vietnam, Myanmar, Jepang) 85% Dunia. Gandum (33% dunia) : RRC, India, Turki, Pakistan .
2. **Perkebunan** : Karet, kopi, teh, tembakau, kapas, tebu, rempah – rempah, kina.
3. **Peternakan** : Belum dikembangkan secara komersial.
4. **Perikanan** : Jepang, India, Korea Selatan, Thailand, Indonesia (1/3 Dunia)
5. **Kehutanan** : RRC, India, Indonesia, Malaysia (22% dunia)
6. **Pertambangan** : Minyak bumi, batubara, bijih besi, timah putih, tembaga, nikel
 - **Minyak bumi** : Timur Tengah, Asia Tenggara, Asia Timur
 - **Batubara** : Siberia, RRC Timur, Indonesia
 - **Bijih Besi** : Peg. Ural, Asia Timur, RRC, Jepang, Korsel, India
 - **Timah Putih** : Malaysia, Indonesia, Thailand
 - **Tembaga** : Indonesia, Filipina (P. Luzon), Sabah
 - **Nikel** : Indonesia



7. **Industri** : Jepang, Taiwan, Korea, Singapura, RRC, Timur Tengah (BBM), India (Industri Ringan dan Berat)
8. **Transportasi** :
- **Trans-Siberia** : Moskwa-Vladivostok (13580 KM)
 - **Jalan Kereta Api** : Di India (61.000 KM)
RRC (56.600 KM)
Jepang (26.500 KM)
Pakistan (9.000 KM)
Indonesia (6.500 KM)
Korea Selatan (6.300 KM)
 - **Jalan Raya** :Jepang (Subway, Highway), Hongkong, Singapura, Taiwan
 - **Laut** : a. Jepang, Taiwan, Singapura, hongkong
b. Iran, Malaysia, Indonesia

Masalah – masalah Di Asia

1. **Perang Saudara / Suku**
2. **Perang antar Negara**
3. **Pertambahan penduduk yang tinggi**
4. **Kemiskinan**
5. **Pendidikan yang rendah**

LUAS BENUA

- | | |
|--------------|------------------------------|
| 1. ASIA | : 44.000.000 KM ² |
| 2. AMERIKA | : 42.188.368 KM ² |
| 3. AFRIKA | : 30.295.000 KM ² |
| 4. EROPA | : 10.600.000 KM ² |
| 5. AUSTRALIA | : 7.683.300 KM ² |
| 6. ANTARTIKA | : 13.209.000 KM ² |

THE END

**Created by :
DADANG SUNGKAWA**

**Thanks to :
ALLAH SWT**



2010